

COMUNE DI RAVENNA

PIANO DI AMPLIAMENTO DEL CAMPEGGIO ADRIA - CASALBORSETTI

RIQUALIFICAZIONE AMBIENTALE
E VALORIZZAZIONE NATURALISTICA

AMPLIAMENTO DEL CAMPEGGIO ADRIA
ATTRAVERSO LA RIQUALIFICAZIONE
PROMOZIONE E INCENTIVAZIONE
DELL'ATTIVITA' PRODUTTIVA ESISTENTE

COMMITTENTE:

CAMPING ADRIA SRL
VIA SPALLAZZI 30 CASALBORSETTI 48123 RAVENNA



ARC-LAB

Arch. MARA BOTTONI Arch. AIDA MORELLI

Via Magazzini Posteriori, 41
48122 Ravenna (RA) - Italia
Tel: (+39) 0544 35345
info@studioarlab.eu - www.studioarlab.eu



STUDIO VERDE

Dott. for. GIOVANNI GRAPEGGIA

Via Luigi Galvani, 4
47122 Forlì (FC) - Italia
Tel: (+39) 0543 705445
segreteria@studio-verde.it - www.studio-verde.it



Ing. GIOVANNI MINORI

collaboratore Ing. LETIZIA PRETOLANI

Via Don Minzoni, 116
48121 Ravenna (RA) - Italia
Tel: (+39) 0544 38567
giovanniminori@libero.it



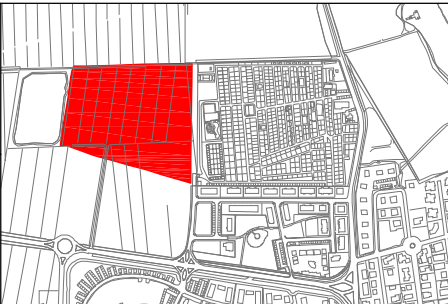
SERVIZI INTEGRATI
GESTIONALI AMBIENTALI

Via Circonvallazione Piazza Armi, 130
48122 Ravenna (RA) - Italia
Tel: (+39) 0544/1882201 Fax: 0544/422417
segreteria@servin-c.it - www.servin-c.it



STUDIO TECNICO
CORTESI
di FABIO SAVIOLI

Via Garigliano, 9/1
48022 Lugo (RA) - Italia
Tel: (+39) 0545 30750
info@studiocortesi.com - www.studiocortesi.com



1		01/03/2023			
0		12/07/2021			
rev.		data	redatto	verificato	approvato

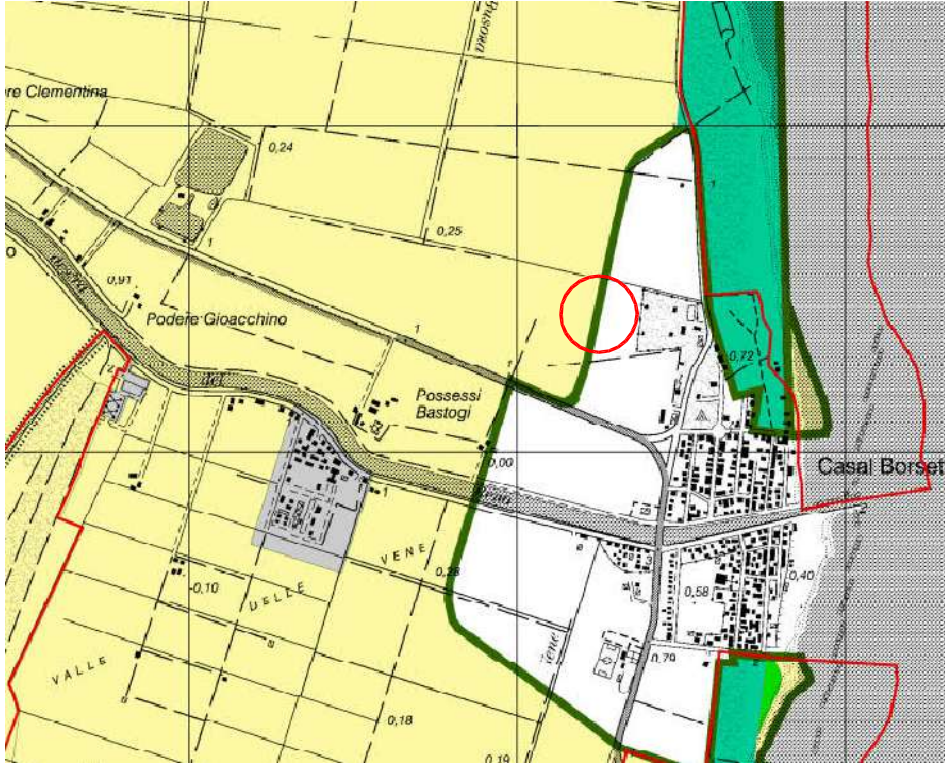
TAVOLA:

TAVOLA DEI VINCOLI

scale varie

ELABORATO T.2

PIANO TERRITORIALE DEL PARCO REGIONALE DEL DELTA DEL PO
Scala 1:25000



Parco regionale
Delta del Po
Stazione Pineta di S.Vitale
e Piasse di Ravenna

Adozione del Piano Territoriale del Parco
Deliberazione del Consiglio Comunale di Ravenna
n°11/10298 del 05/01/2006

- Zona B
- Zona C
- Zona D
- Riserva statale
- Area contigua
- Confine di Parco regionale
- Confine Rete Natura 2000 (SIC e ZPS)

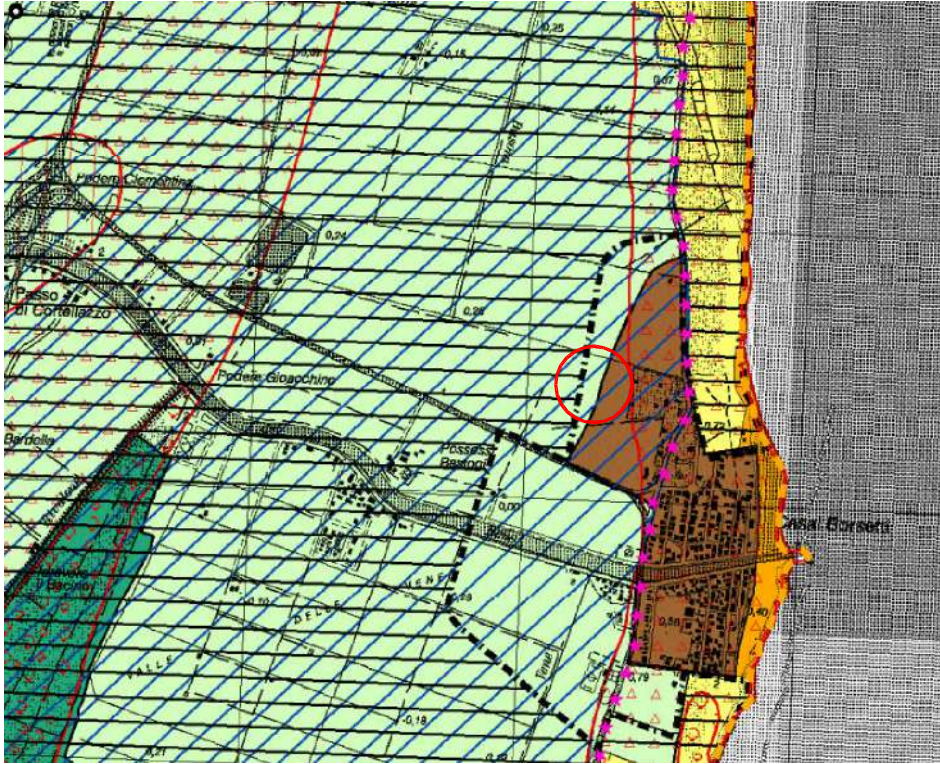
SIT DEL CONSORZIO DI BONIFICA DELLA ROMAGNA OCCIDENTALE
AMBITO DI PIANURA
Mappa di pericolosità delle aree potenzialmente interessate da alluvioni



LEGENDA

- Bacini interni di varia natura
- Alluvioni frequenti RSP - H - P3
- Alluvioni poco frequenti RSP - M - P2

PIANO TERRITORIALE DI COORDINAMENTO PROVINCIALE
Tavola 2 "Tutela dei sistemi ambientali e delle risorse naturali e storico - culturali"
Scala 1:25000



Zone ed elementi di interesse paesaggistico ambientale

- AMBITI DI TUTELA
 - Zone di particolare interesse paesaggistico ambientale Art. 3.19
 - Paleodossi fluviali particolarmente pronunciati Art. 3.20a
 - Dossi di ambito fluviale recente Art. 3.20b
 - Paleodossi di modesta rilevanza Art. 3.20c
 - Sistemi dunosi costieri di rilevanza storico documentale paesistica Art. 3.20d
 - Sistemi dunosi costieri di rilevanza idrogeologica Art. 3.20e
 - Bonifiche Art. 3.23
 - Zone di tutela naturalistica - di conservazione Art. 3.25a
 - Zone di tutela naturalistica - di limitata trasformazione Art. 3.25b
- Progetti di valorizzazione
- AREE DI VALORIZZAZIONE
 - Parchi regionali Art. 7.4
 - Aree studio Art. 7.6
- Confine di Provincia
- Confini comunali

RUE 9

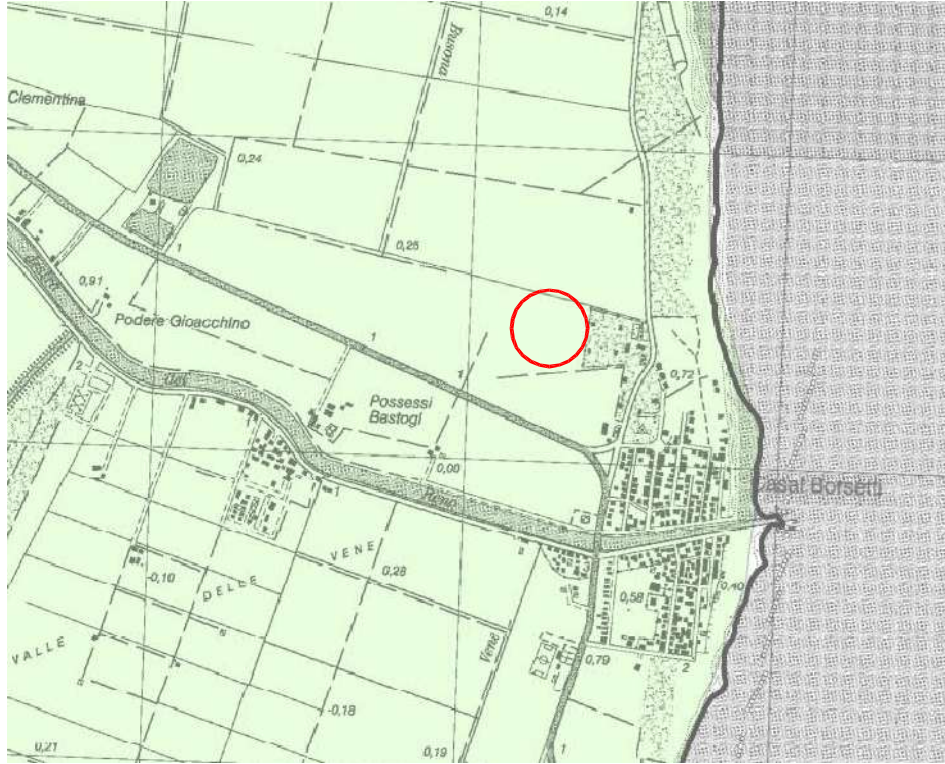
Aree soggette a vincolo paesaggistico ai sensi della parte terza del D.lgs 42/2004
Scala 1:25000



LEGENDA

- Aree soggette a vincolo paesaggistico ai sensi della parte terza del D.LGS 42/2004

PIANO TERRITORIALE DI COORDINAMENTO PROVINCIALE
Tavola 3 "Carta della tutela delle risorse idriche superficiali e sotterranee"
Scala 1:25000



Zone di protezione delle acque sotterranee costiere (Artt. 5.3; 5.7; 5.11)

- Zone di protezione delle acque sotterranee costiere

RUE 10.1

Vincoli paesaggistici vigenti art. 136 e 142 e beni archeologici art. 10 v- 13 ai sensi del Codice dei beni culturali e del paesaggio



LEGENDA

- Beni paesaggistici di notevole interesse pubblico D.Lgs. 42/2004 art.136
- Territorio costiero - fascia di 300 m dalla linea di battigia D.Lgs. 42/2004 art.142 lett.a
- Fiumi e corsi d'acqua iscritti negli elenchi previsti dal T.U. approvato con R.D. 1775/1933, e relative sponde o piede degli argini per una fascia di 150 m ciascuna D.Lgs. 42/2004 art.142 lett.c
- Piano territoriale: Parco del Delta del Po - Emilia Romagna D.Lgs. 42/2004 art.142 lett.f
- Riserve Naturali dello Stato D.Lgs. 42/2004 art.142 lett.f
- Territori coperti da boschi e foreste D.Lgs. 42/2004 art.142 lett.g
- Zona gravata da uso civico di legnatico D.Lgs. 42/2004 art.142 lett.h
- Zona gravata da uso civico di pesca D.Lgs. 42/2004 art.142 lett.h
- Zone umide di importanza internazionale, incluse nell'elenco previsto dal DPR 448/1976 D.Lgs. 42/2004 art.142 lett.i
- Beni archeologici D.Lgs. 42/2004 art. 10 - 13
- Zone di interesse archeologico D.Lgs. 42/2004 art.142 lett.m

RUE 10.4
Piani stralcio di bacino - Rischio idrogeologico
Scala 1:25000



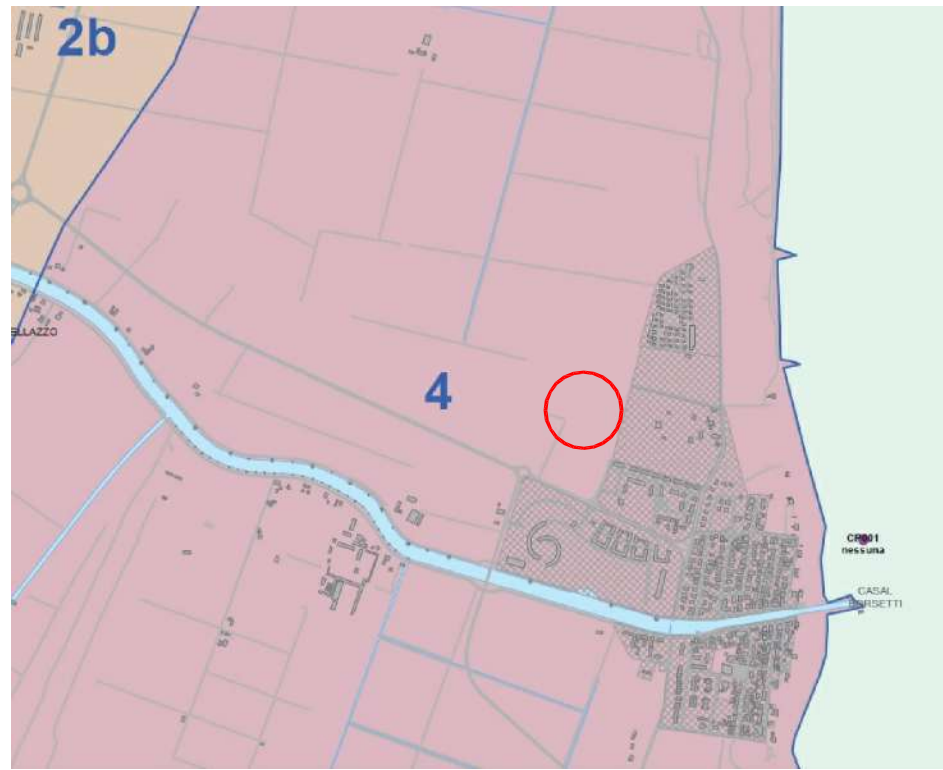
Revisione Generale al Piano Stralcio per il Bacino del Torrente Senio (RPTS)
Approvato con Delibera G.R. n.1549 del 18/10/2010



Bacino imbrifero di piana e pedecollinare (controllo degli apporti d'acqua)

Art. 20

RUE 12b - Carta Archeologica - Tavola CA02
Tavola di RUE2: 010
Casalborsetti



Legenda

- ZONE ED ELEMENTI DI INTERESSE ARCHEOLOGICO Art. 3.21 a del PTCP
- a
- b1
- b2
- b2 (per la Necropoli)
- b3
- nessuna
- Beni archeologici con Decreto Ministeriale - D.Lgs. 42/2004
- Viabilità antica
- ZONA DI TUTELA DELLE POTENZIALITA' ARCHEOLOGICHE
- Zona di Tutela 1
- Zona di Tutela 2a
- Zona di Tutela 2b
- Zona di Tutela 3
- Zona di Tutela 4
- Zona di Tutela 5